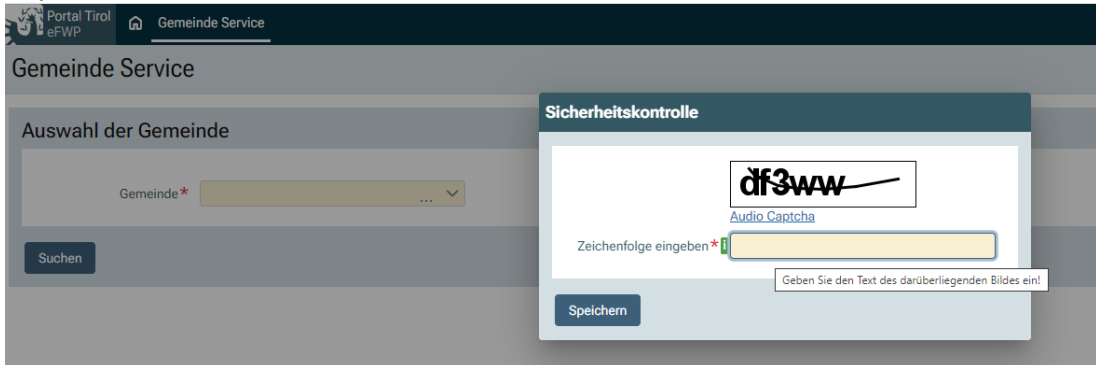
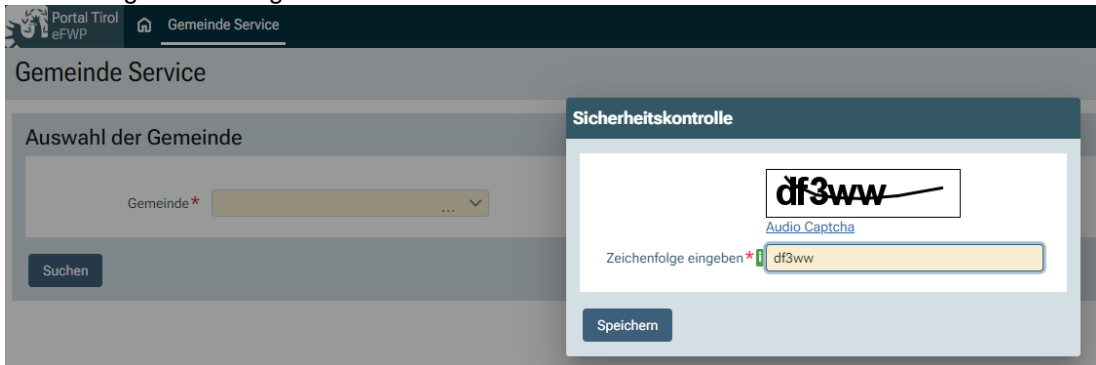


# Benutzung des elektronischen Flächenwidmungsplans, Anleitung Abfrage Verordnungsplan

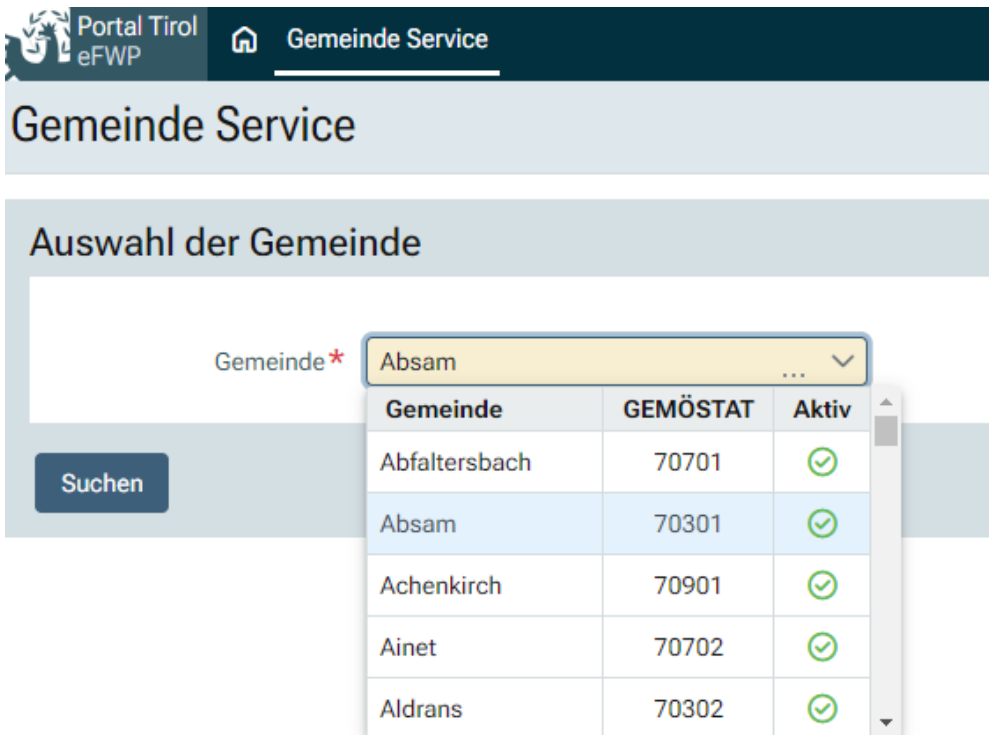
1. Link <https://portal.tirol.gv.at/eFWPWeb/public/gemeindeservice/search.xhtml?cid=1> aufrufen
2. Captcha lesen



und in Eingabefeld eingeben



3. Gemeinde wählen...



...mit „Suchen“ bestätigen

...und die Gemeindestartseite erscheint

Portal Tirol eFWP Gemeinde Service


## Gemeinde Absam (70301)

Gemeinde Status bestehende Gemeinde  
Im eFWP seit dem 31. März 2016 ← Gemeinde auswählen

**Gemeinde** | [Verordnungspläne](#) | [Widmungsbestätigung](#)

### Gemeindeamt

Anschrift	Dörfnerstraße 32, 6067 Absam
Telefon	+43522356489
Email	<a href="mailto:sekretariat@absam.at">sekretariat@absam.at</a>
URL	<a href="http://www.absam.at">http://www.absam.at</a>
Bürgermeister	Manfred Schafferer
Amtsleiter	Michael Laimgruber



### Verlautbarungen

von	bis	Beschluss
31.03.2016		Datenstand am Tag der Übernahme vom analogen in den elektronischen Flächenwidmungsplan

4. Reiter Verordnungspläne auswählen

Portal Tirol eFWP Gemeinde Service

## Gemeinde Absam (70301)

Gemeinde Status bestehende Gemeinde  
Im eFWP seit dem 31. März 2016

**Gemeinde** | **Verordnungspläne** | [Widmungsbestätigung](#)

### Verordnungspläne selektieren

Verlautbarungszeitraum \* ab 31.03.2016 ▼

Katastralgemeinde Absam ... ▼

Grundstücksnummer  

Suchen

5. Gesuchte Grundstücksnummer eingeben, mit „Suchen“ bestätigen und Planlinks erscheinen

Portal Tirol eFWP Gemeinde Service

## Gemeinde Absam (70301)

Gemeinde Status **bestehende Gemeinde**  
Im eFWP seit dem 31. März 2016

Gemeinde **Verordnungspläne** Widmungsbestätigung

### Verordnungspläne selektieren

Verlautbarungszeitraum\*

Katastralgemeinde  ...

Grundstücksnummer

**Suchen**

### Umwidmungen

- [Gesamtplan im Format A3](#) Datenstand am Tag der Übernahme vom analogen in den elektronischen Flächenwidmungsplan
- [Bestätigende Kundmachung](#)

	Änderungs-Nummer ↓	Veröffentlichung	Aktenzahl	Anmerkung
	36	06.10.2022	2-301/10038	

Findet sich im untersten Teil von „Umwidmungen“ kein Plan-Link, existiert die Widmung seit Umstellung auf den elektronischen Flächenwidmungsplan unverändert.